







PLAN LOCAL D'URBANISME

6.4 Annexe : Petit patrimoine

Arrêt en date du 2 novembre 2020



COMMUNE DE SAINT-AUBIN-DU-CORMIER

Identifiant	Hameau	Cadastre	Cartographie	Illustration
1	LE HAUT BREIL BERNIER	ZR33		
2	LE HAUT BREIL BERNIER	ZR21		
3	LE HAUT BREIL BERNIER	ZR120		

<p>4</p>	<p>LE HAUT BREIL BERNIER</p>	<p>ZR140</p>		
<p>5</p>	<p>LE HAUT PATIS</p>	<p>ZR62</p>		
<p>6</p>	<p>LA BOURDINIÈRE</p>	<p>ZP43</p>		

7	LA BOURDINIÈRE	ZP42		
8	LA GRANGE	Z097		
9	LA BASSE PEIGNERIE	ZT57		

<p>10</p>	<p>LA BASSE LONGERIE</p>	<p>ZI46</p>		
<p>11</p>	<p>LA BASSE LONGERIE</p>	<p>ZI42</p>		
<p>12</p>	<p>LES BAIRIES</p>	<p>ZM7</p>		

<p>13</p>	<p>LA GAUTRAIS</p>	<p>ZM71</p>		
<p>14</p>	<p>LES VALLEES</p>	<p>ZM24</p>		
<p>15</p>	<p>LES VALLEES</p>	<p>ZM21</p>		

16	L'EGRIERE	ZK42		
17	LES PETITES LANDELLES	ZL24		
18	VAULUISANT	ZL13		

<p>19</p>	<p>LA LANDE AUX OISEAUX</p>	<p>ZW18</p>		
<p>20</p>	<p>LA LANDE AUX OISEAUX</p>	<p>ZW30</p>		
<p>21</p>	<p>LA LANDE AUX OISEAUX</p>	<p>ZW32</p>		

<p>22</p>	<p>LA RIPOTIERE</p>	<p>ZX35</p>		
<p>23</p>	<p>LANDE DE LA RENCONTRE</p>	<p>ZC25</p>		
<p>24</p>	<p>BECHEREL</p>	<p>ZK145</p>		